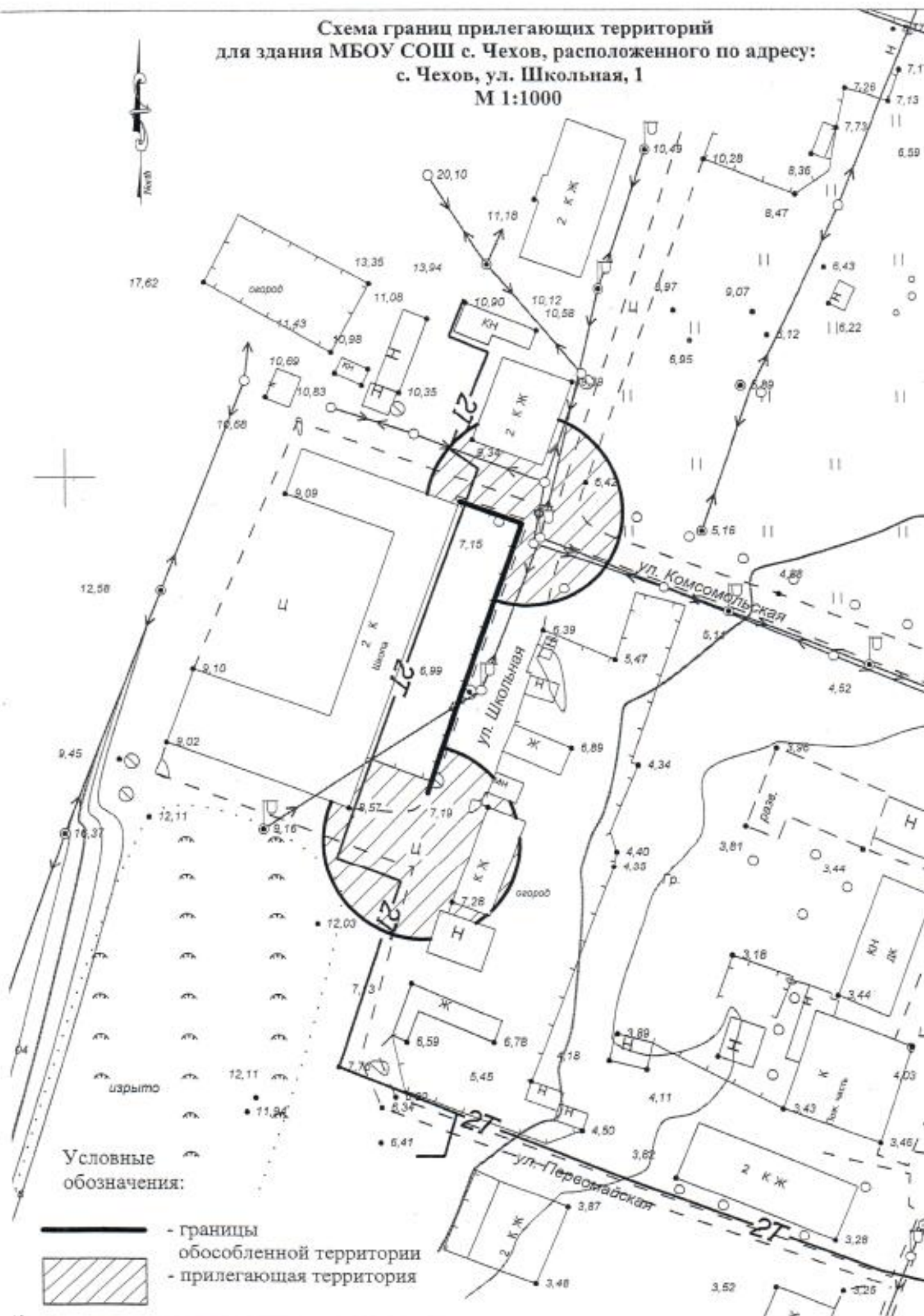
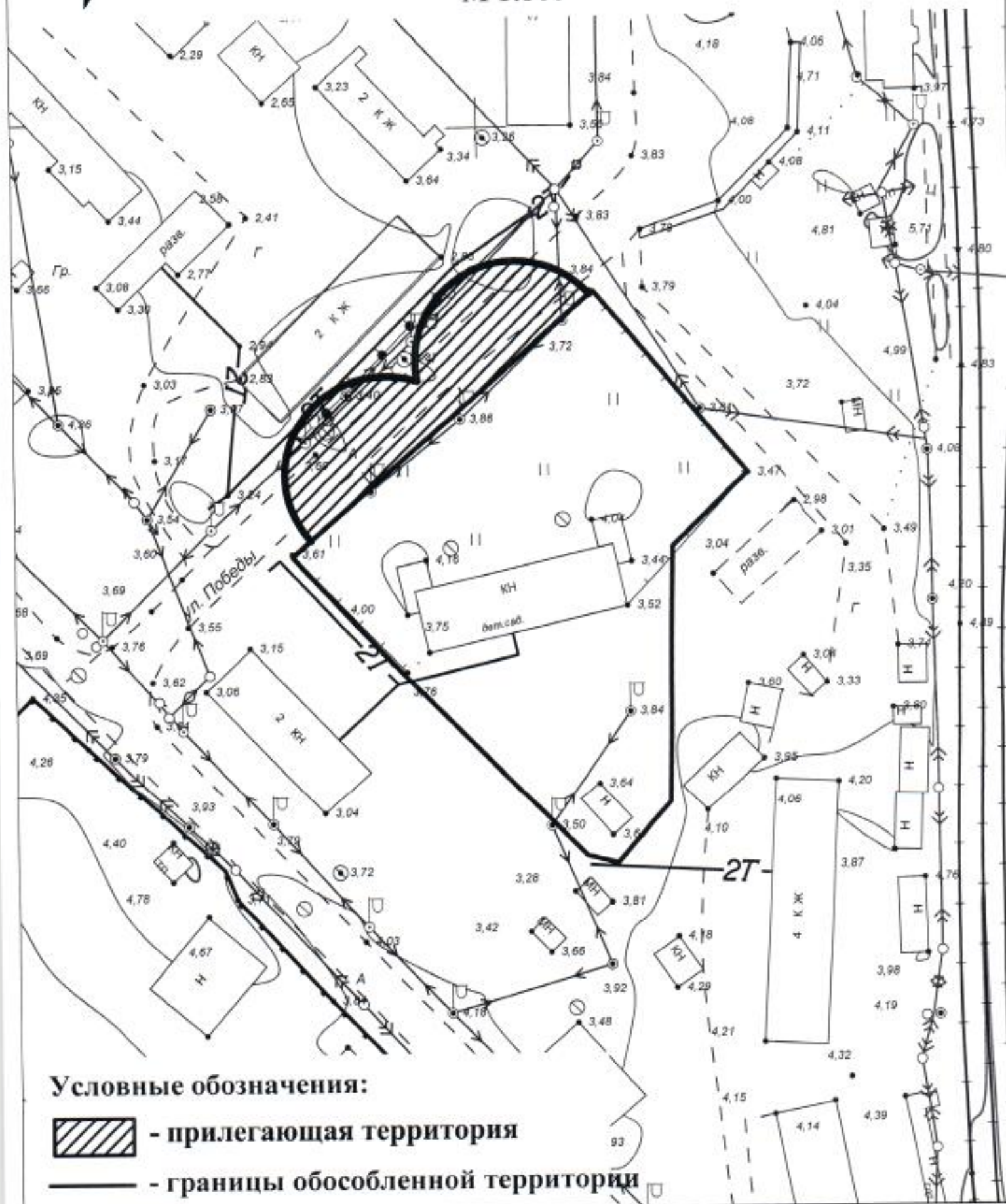


**Схема границ прилегающих территорий  
для здания МБОУ СОШ с. Чехов, расположенного по адресу:  
с. Чехов, ул. Школьная, 1  
М 1:1000**



**Схема границ прилегающих территорий  
для здания МБДОУ детский сад №28 "Рябинка",  
расположенного по адресу: с. Чехов, ул. Победы, д.4  
М 1:500**



**Условные обозначения:**

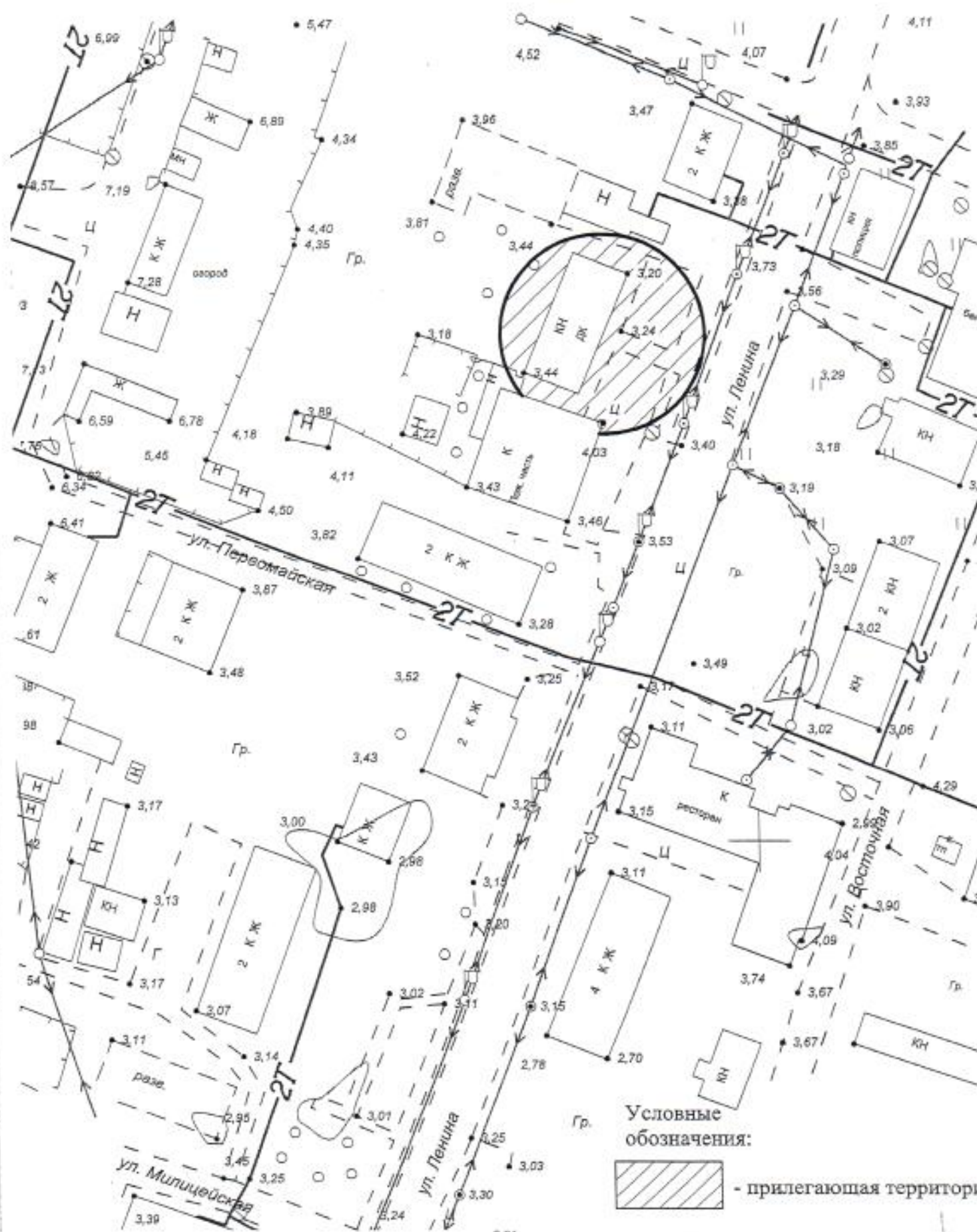


- прилегающая территория

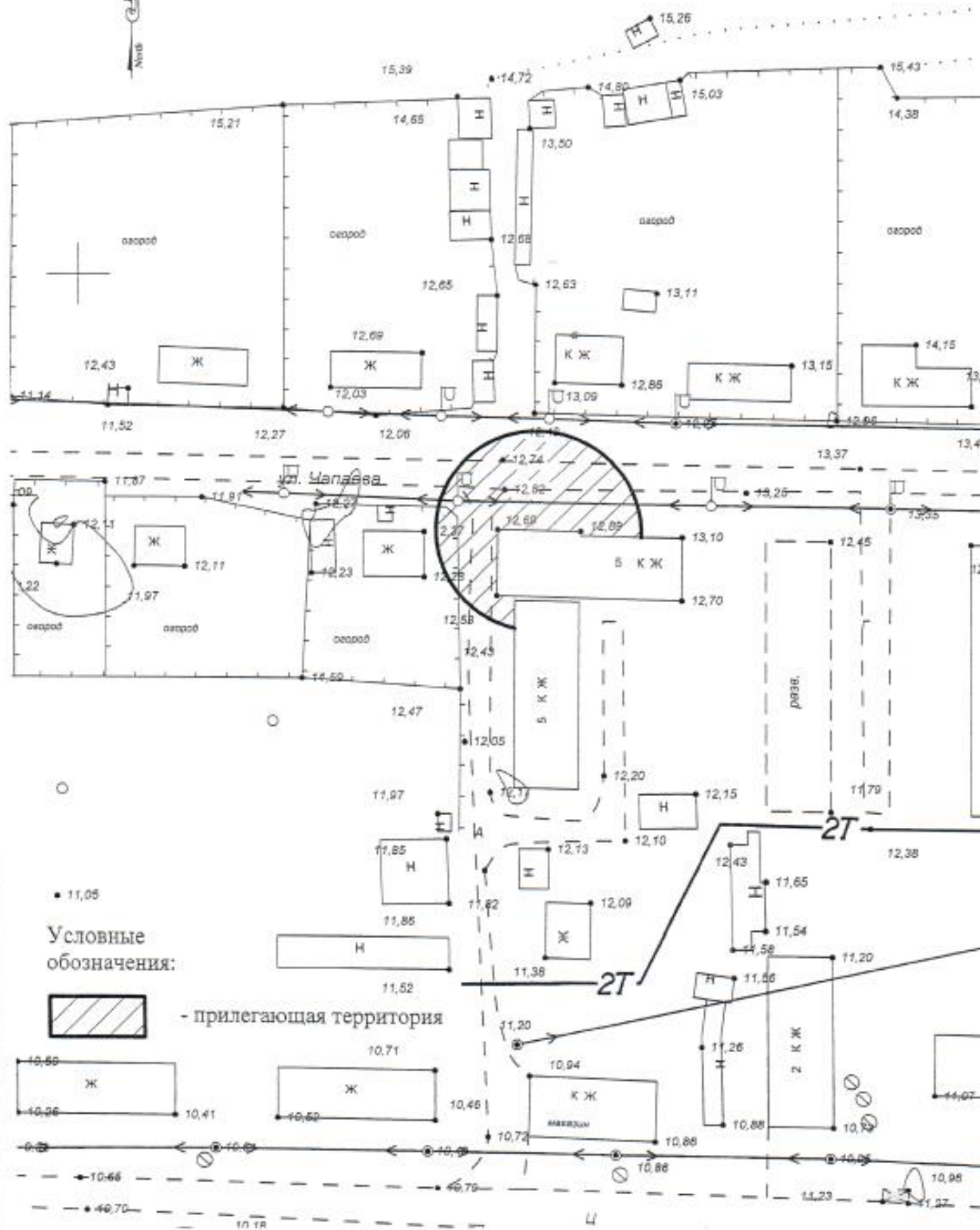
— границы обособленной территории



**Схема границ прилегающей территории  
для здания МБОУ ДОД ЦДТ,  
расположенного по адресу: с. Чехов, ул. Ленина, 59  
М 1:1000**



**Схема границ прилегающих территорий  
для нежилых помещений спортивного зала "Мужество"  
по адресу: с. Чехов, пер. Бумажный, 6  
М 1:1000**

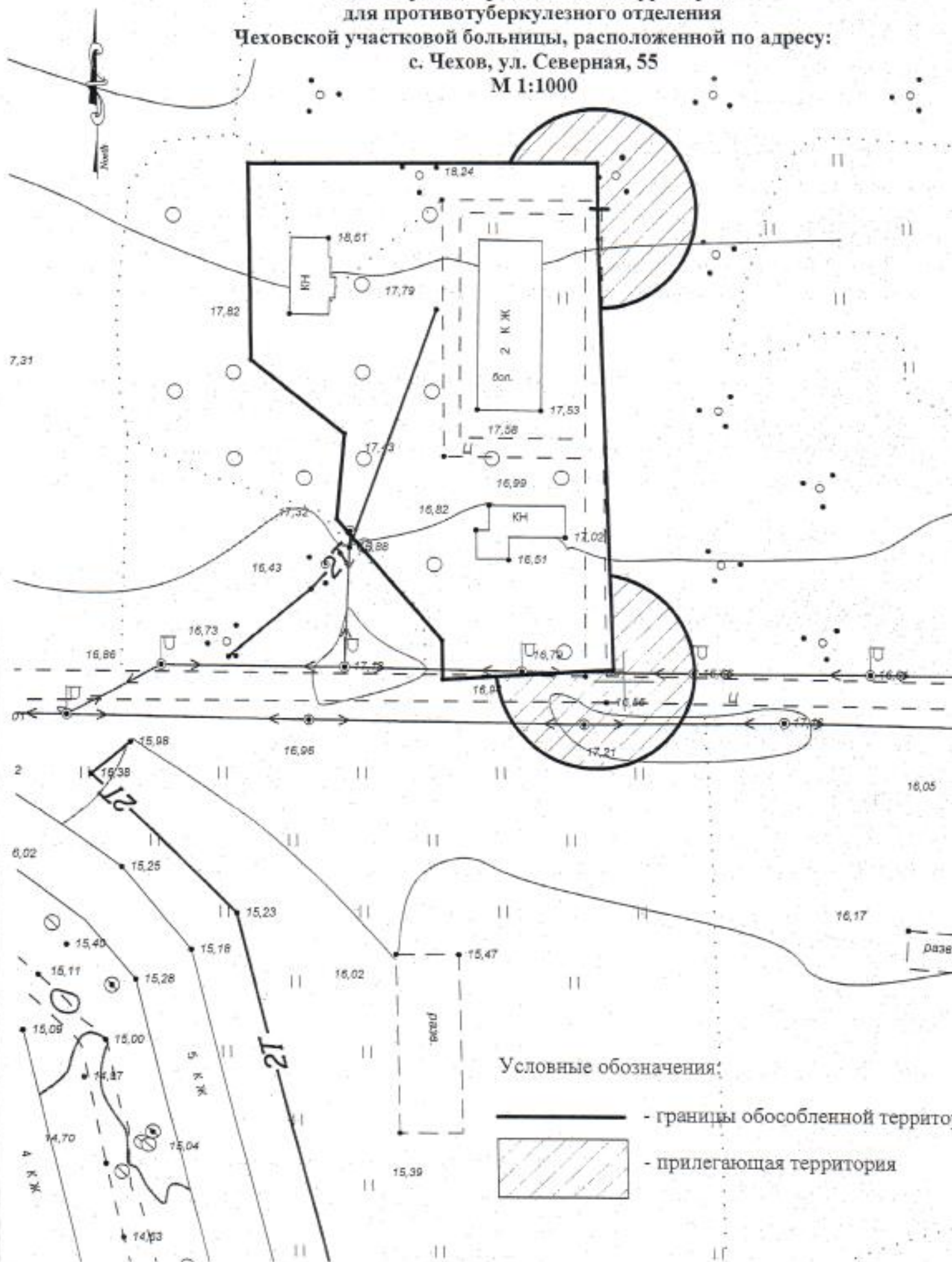




Monthly



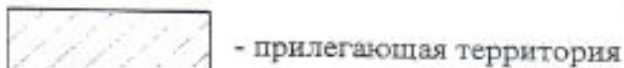
**Схема границ прилегающих территорий  
для противотуберкулезного отделения  
Чеховской участковой больницы, расположенной по адресу:  
с. Чехов, ул. Северная, 55  
М 1:1000**



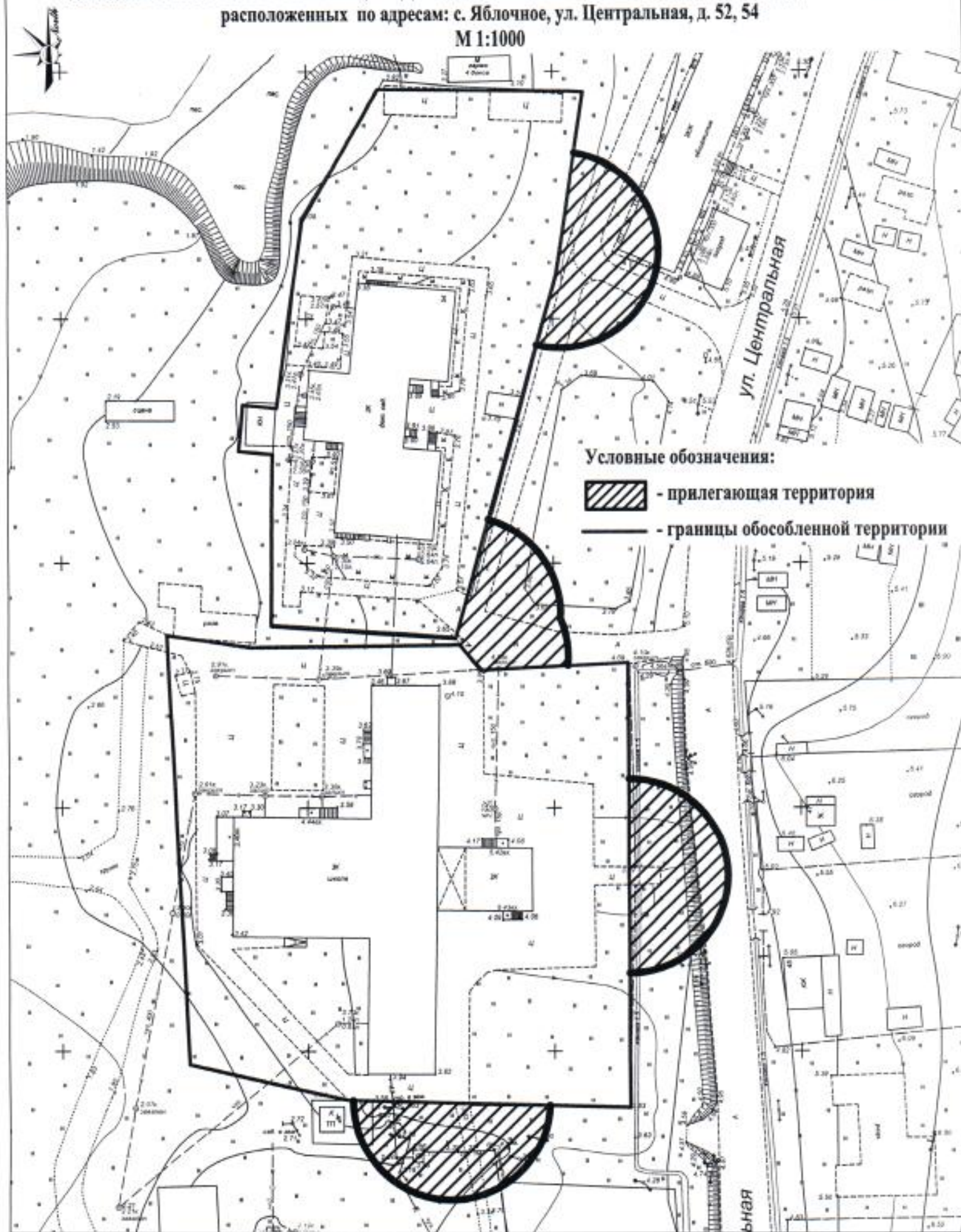


## M 1:1000

0,17  
08.11.2012



**Схема границ прилегающих территорий  
для зданий МАОУ СОШ с. Яблочное, МБДОУ детский сад №4 "Маячок", МБДОУ ДОД ДДТ "Яблочко",  
расположенных по адресам: с. Яблочное, ул. Центральная, д. 52, 54  
М 1:1000**





**Схема границ прилегающих территорий  
для здания амбулатории,  
расположенного по адресу: с. Яблочное, ул. Приморская, д.9  
М 1:500**

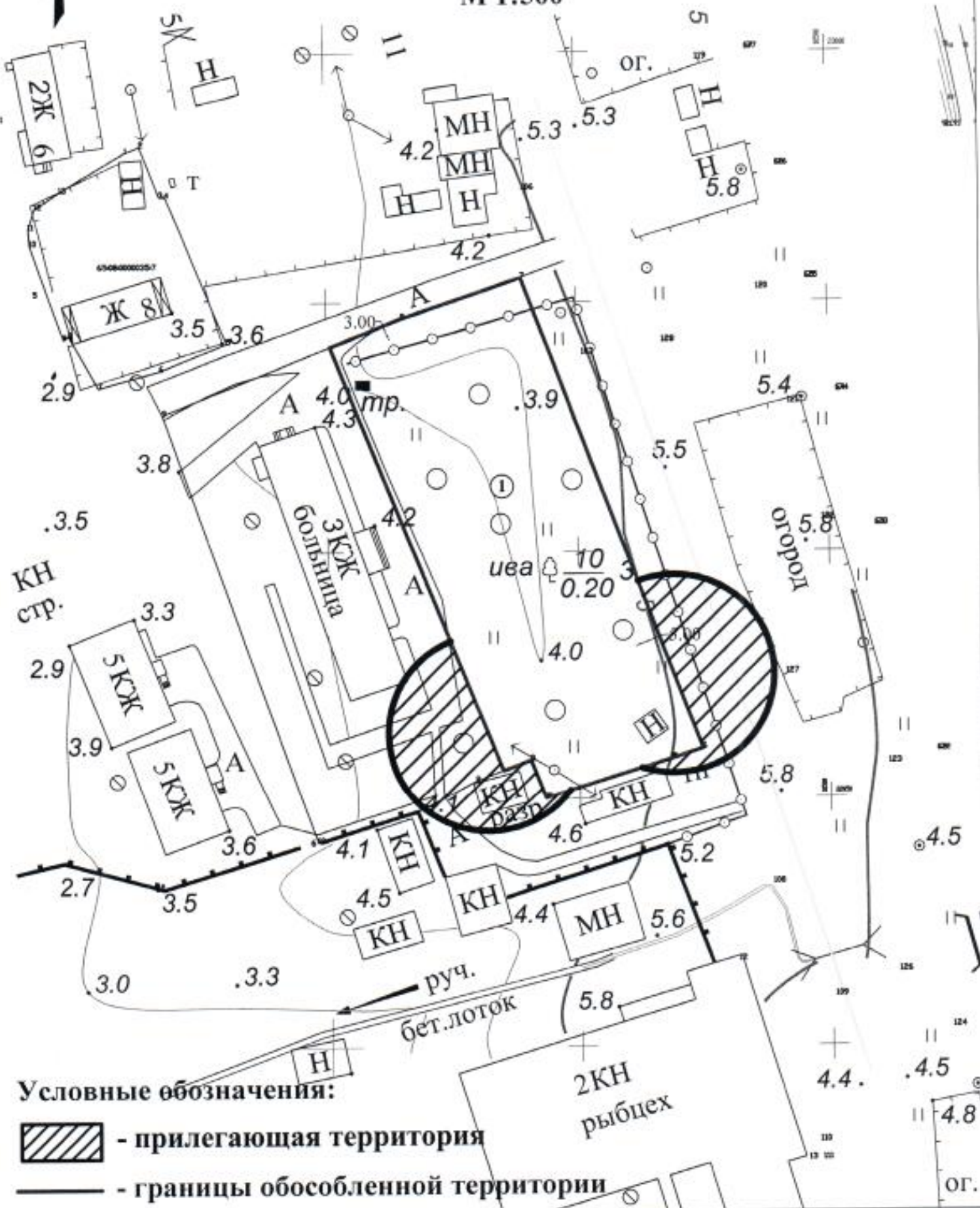


Схема границ прилегающих территорий  
для здания МБОУ СОШ с. Костромское,  
расположенного по адресу:  
с. Костромское, ул. Центральная, 4  
М 1:2000



Условные  
обозначения:



- границы  
обособленной территории  
- прилегающая территория

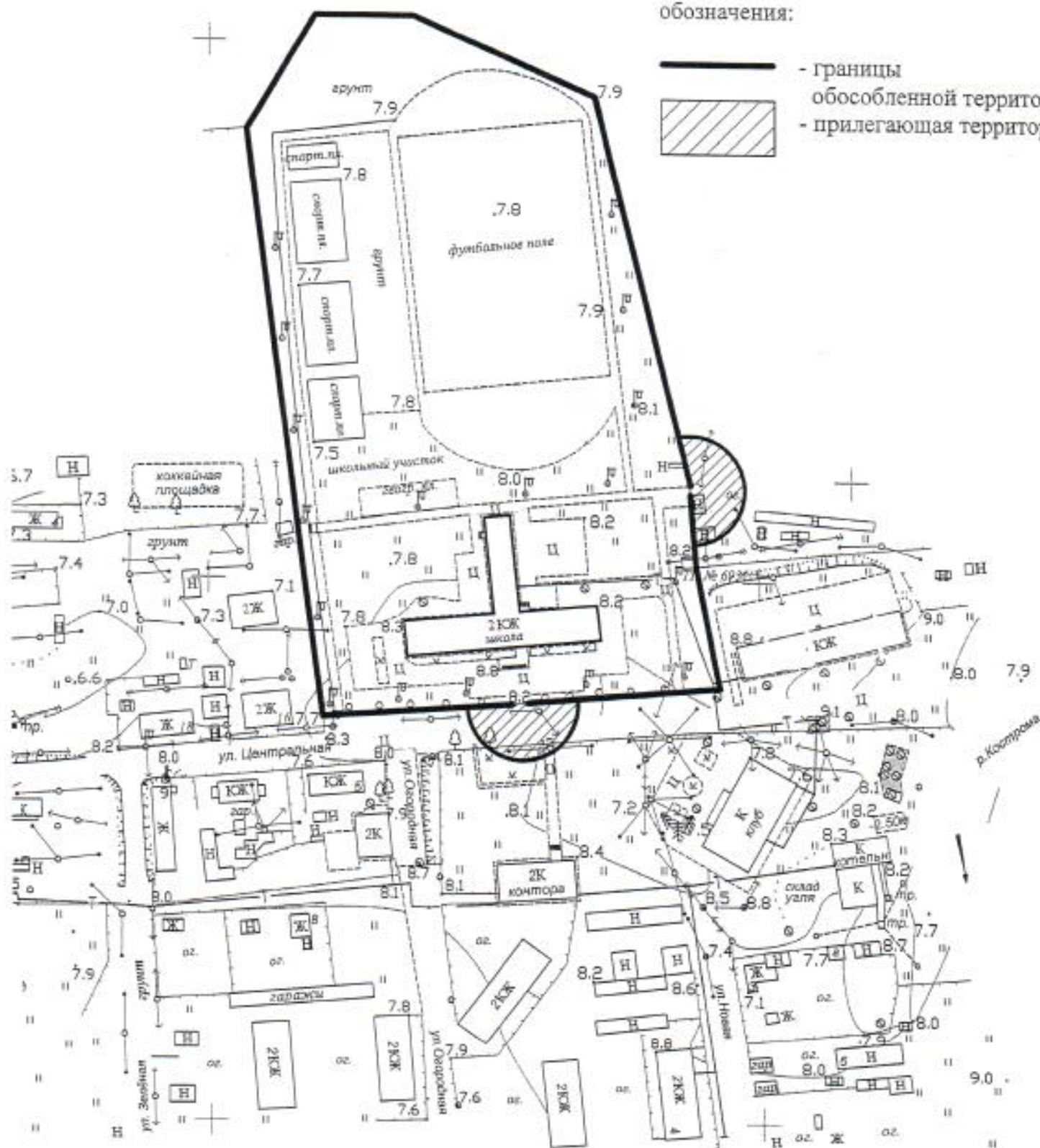
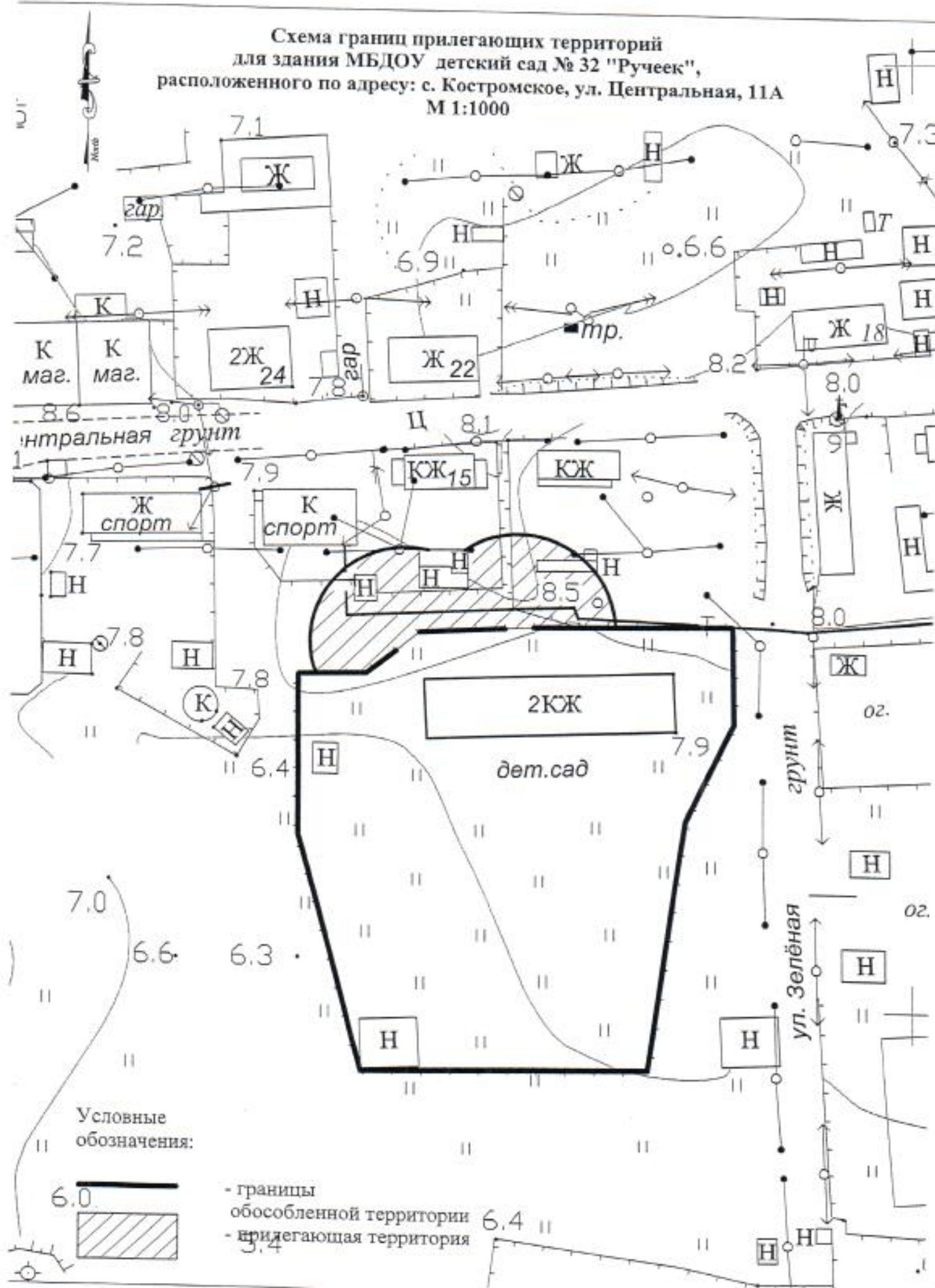
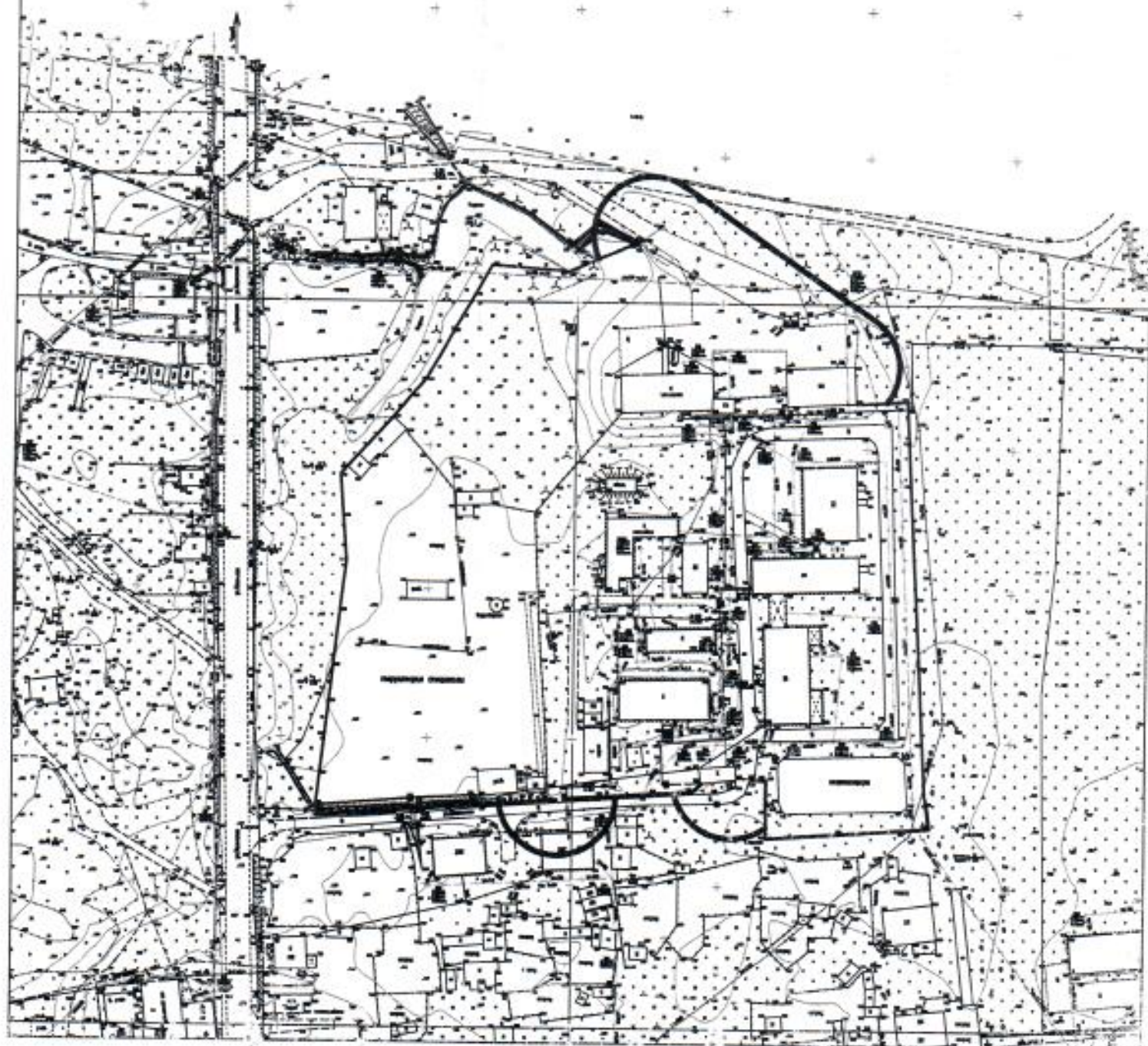




Схема границ прилегающих территорий  
для здания МБДОУ детский сад № 32 "Ручеек",  
расположенного по адресу: с. Костромское, ул. Центральная, 11А  
М 1:1000



Чертеж границ прилегающих территорий,  
на которых не допускается розничная продажа алкогольной продукции  
для Сахалинского ГК специальное учебно-воспитательное  
общеобразовательное учреждение закрытого типа  
для обучающихся с девиантным поведением по адресу:  
Холмский район, с. Костромское, ул. Школьная, 1  
М 1:2000





**Схема границ прилегающих территорий  
для здания спортивного зала "Витязь 1"  
и здания спортивного зала "Витязь 2",  
расположенных по адресу:**

**с. Костромское, ул. Центральная, №№ 12, 17**

**М 1:500 Ж**

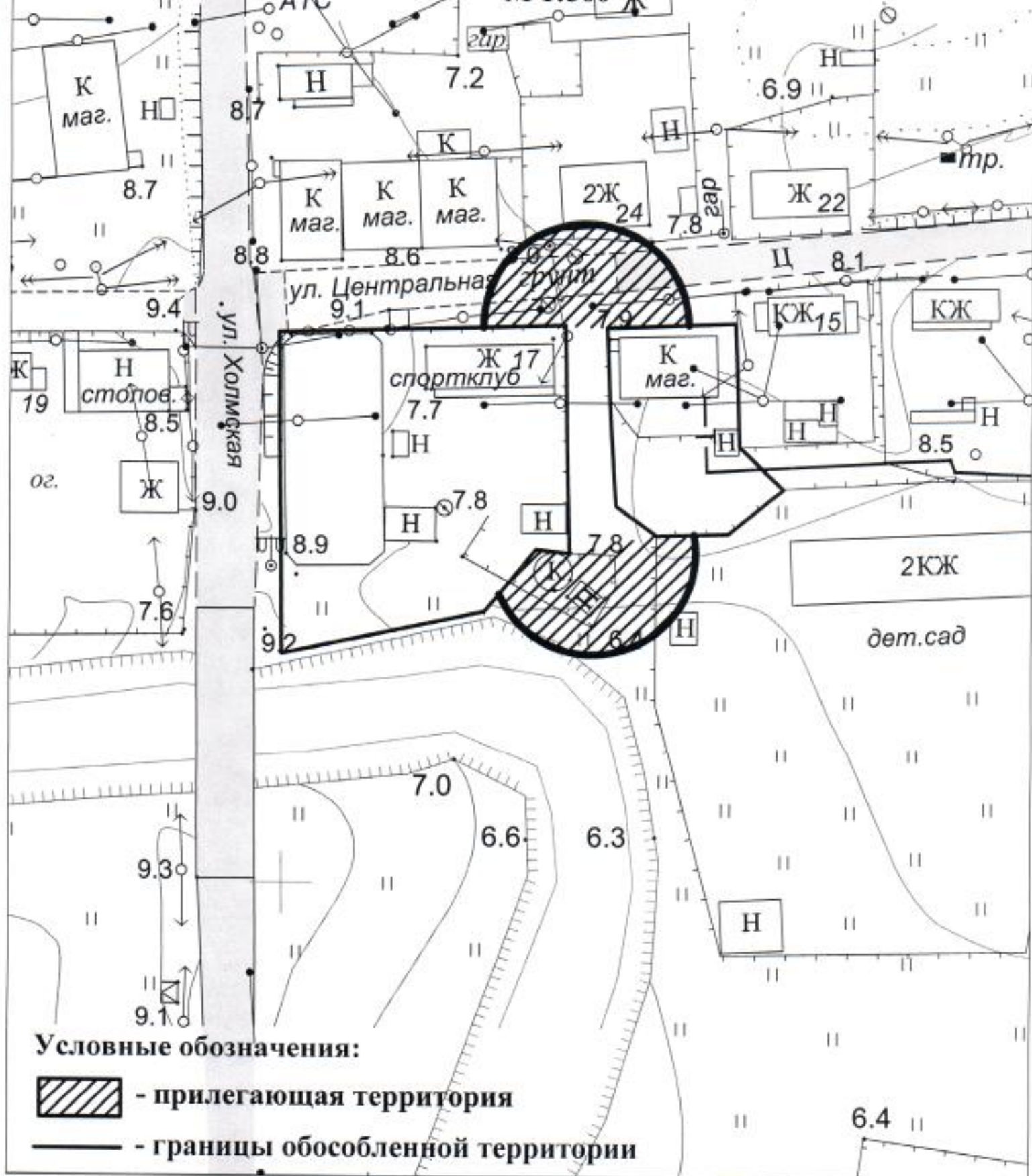






Схема границ прилегающих территорий  
для нежилых помещений (ФАП), расположенных по адресу:  
с. Пионеры, ул. Школьная, 3  
М 1:1000

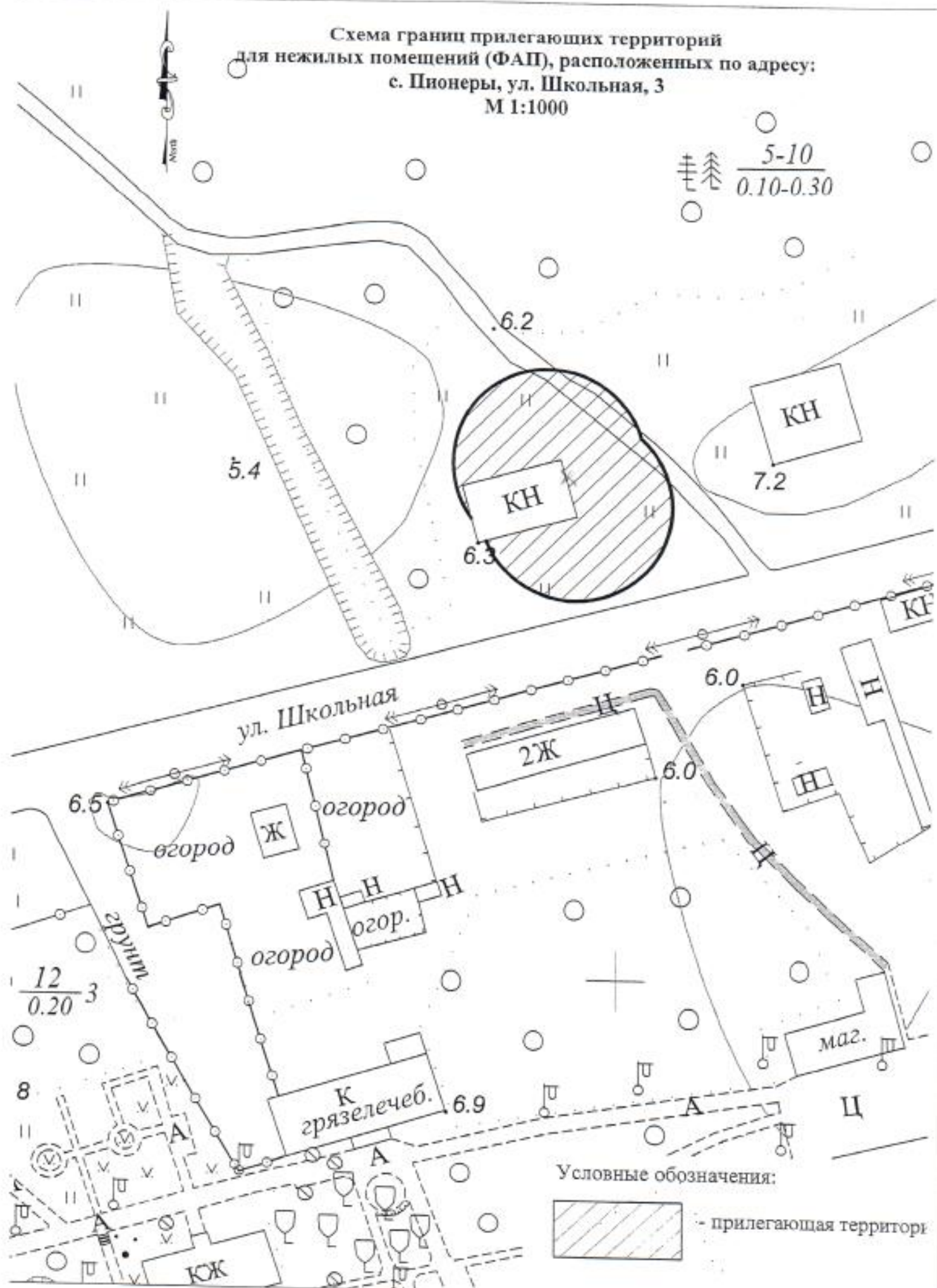




Схема границ прилегающей территории  
для санатория "Чайка" в с. Пионеры  
М 1:4000



Условные обозначения:

-  - границы обособленной территории
-  - прилегающая территория



## M 1:1000

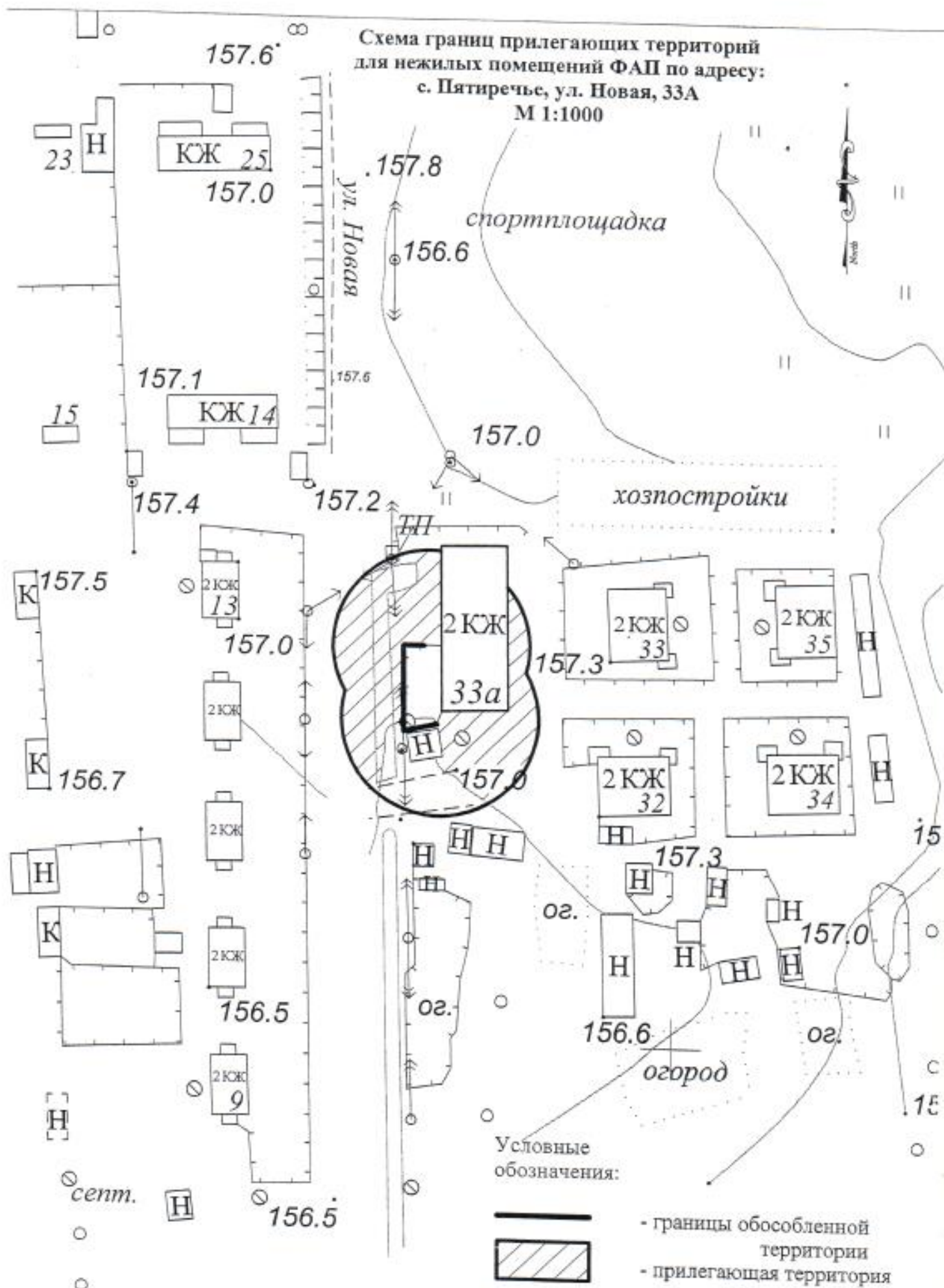
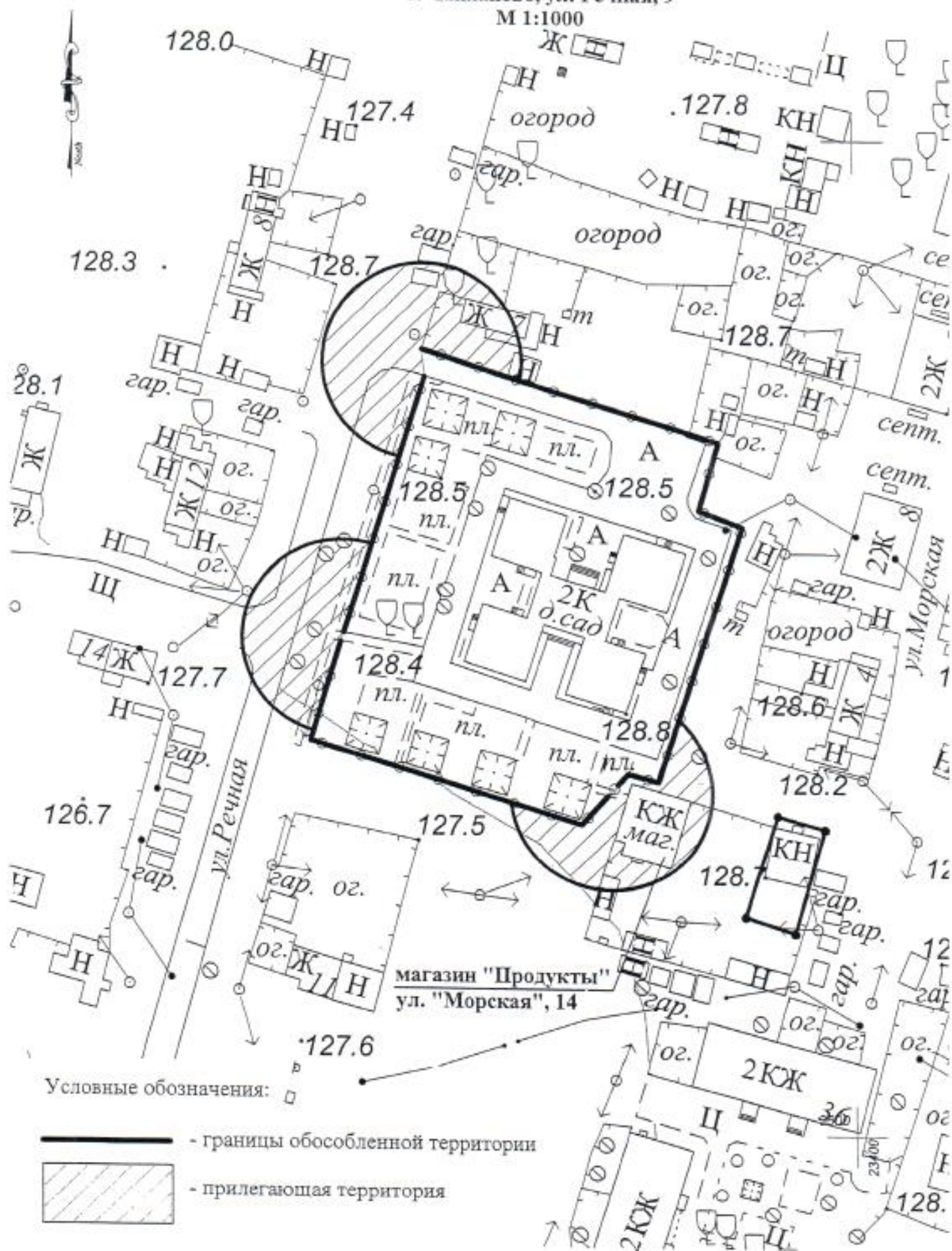




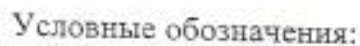



Схема границ прилегающих территорий  
для здания МБДОУ детский сад №39 "Петушок",  
расположенного по адресу:  
с. Чапаново, ул. Речная, 9

М 1:1000



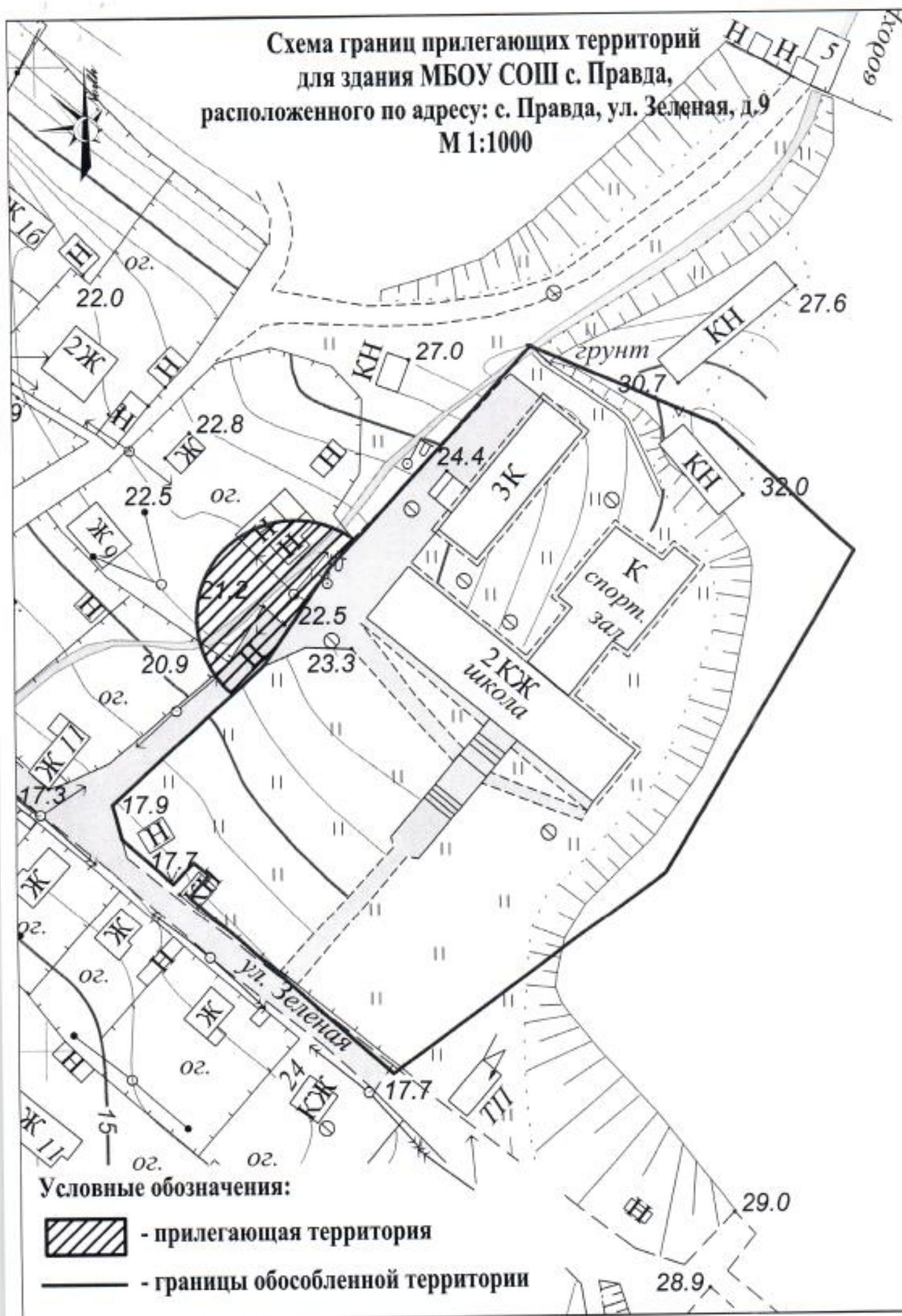
M 1:1000



- границы обособленной территории  
 - прилегающая территория



**Схема границ прилегающих территорий  
для здания МБОУ СОШ с. Правда,  
расположенного по адресу: с. Правда, ул. Зеленая, д.9  
М 1:1000**



**Условные обозначения:**



- прилегающая территория



- границы обособленной территории

Схема границ прилегающих территорий  
для нежилых помещений (ФАП),  
расположенных по адресу: с. Правда, ул. Речная, д.3  
М 1:500

Условные обозначения:



- прилегающая территория

Щ

5 КЖ

4.8

ет.пл.

5 КЖ

Щ

7.7

ог.

Магазин "999"

Ц

А

7.3

9.1

ул. Наклонная

КЖ  
маз

2Ж

Н

Н

Н

Н 6.1

Ж

ог.

Ж

Ж